



JR三島駅南口を降りて約5分歩くと、市街地に湧水とホテルが見られる三島。このような街が他にあるのでしょうか。多くの文人が好み、作品の題材にもなった三島。住んでいる私たちにも、訪れる皆様にも「心地よいまち」になるように、市民・企業・行政が協働で環境整備を行なっています。なぜか、ホッとするまち「三島」をごゆっくりお楽しみください。

散策ルート所要時間 5km 約2時間

解=裏面の解説文をご覧ください

2019. 8 発行



2 MAP A-2 有料
楽寿園小浜池 (湧水時) 10分



1 MAP A-2 楽寿館
豪華な高床式客室造り。天井や襖には二百十面に及び装飾絵画が描かれている



18 MAP B-1 蕨池公園



17 MAP B-2 白滝公園 (湧水時) 7分



16 MAP B-2 めくみの子
「ヨイショ!」のかけ声と共に勢いよく水を汲み上げてくれます 5分



3 MAP B-2 源兵衛川 川の中を歩けます! 7分



15 MAP B-2 水辺の文字碑
三島ゆかりの文字者10名の句碑が並びます 9分



4 MAP A-2 蓮沼川 (室さんの川) 大きなコイにビックリ! 5分



14 MAP C-2 三嶋大社本殿 33分




5 MAP A-3 時の鐘 11分



14 MAP C-2 三嶋大社神池と桜 33分



6 MAP B-4 雷井戸 5分



13 MAP C-3 つるべつ子 5分



7 MAP B-4 水の苑緑地 散策の休憩、お弁当をひろげるのに最適



12 MAP C-3 祐泉寺 (大興寺) (市ヶ原廣寺心礎)
白鳳時代の塔心礎が保存されています 10分



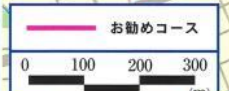
8 MAP B-4 カワセミ 三島市の鳥
時折、コバルトブルーの宝石のような姿が見られます 6分



11 MAP B-4 陸泉列
手入れの行き届いた本格的日本庭園です 2分

優秀観光地づくり賞金賞
総務大臣賞・都市景観大賞
美しいまちなみ大賞を受賞。


富士山は北側に見えます



9 MAP B-4 三島梅花藻の里



9 MAP B-4



A MAP C-6



B MAP D-2 三嶋郡師の館



10 MAP B-4 佐野美術館
東洋の白雲画品が幅広く収蔵されています 4分
回遊式庭園では四季を感じることができます

三島商工会議所編
静岡県三島市一番町 2-29
TEL 055-975-4441
FAX 055-972-2010
<http://www.mishime-cci.jp>
info@mishime-cci.jp
▲詳細はこちらをご覧ください
協力：三島市